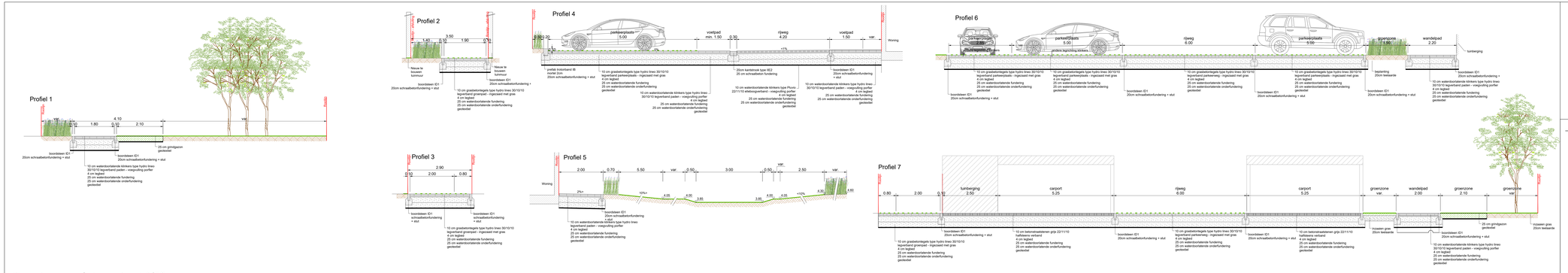

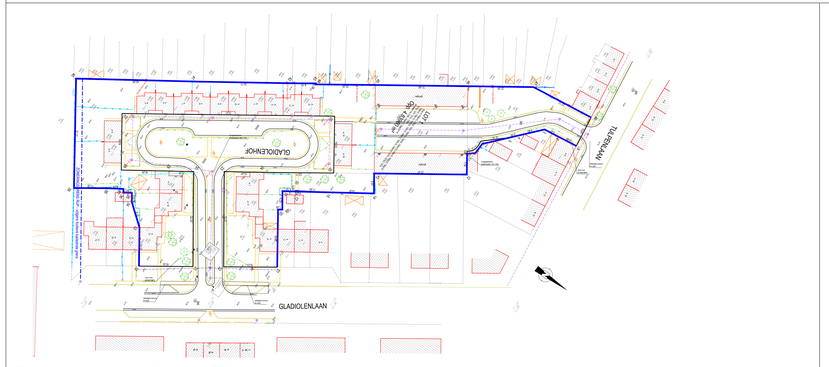

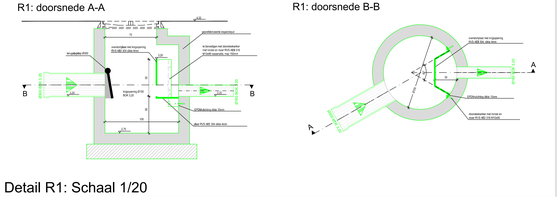

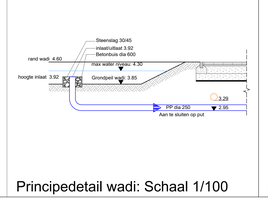

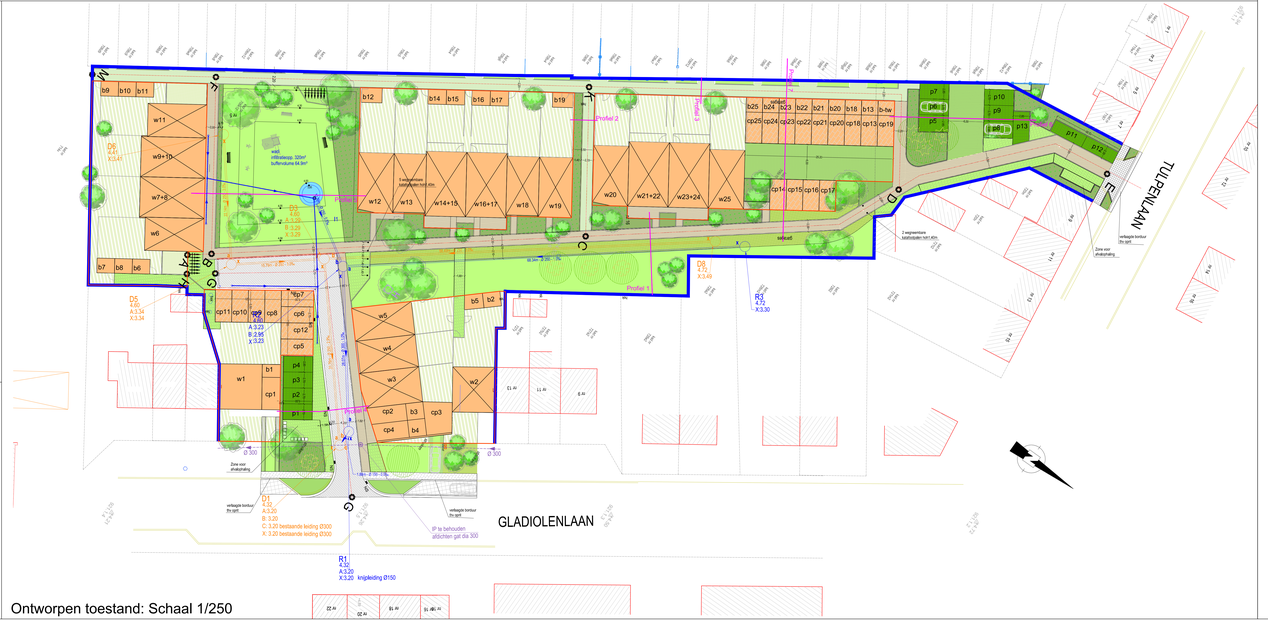

Legende Bestaande toestand

MERKPALEN

- geodetisch punt
- merkpaal staatsgrens
- merkpaal openbaar domein
- merkpaal stadsbomen
- merkpaal domein N.M.B.S.
- merkpaal perceel (privaat domein)
- kilometerpaal/hectometerpaal

GEBOUWEN

- huis met aanduiding van huisnummer
- andere gebouwen zoals schuur, tuinhuis, garage, atelier
- dorpelpeil huis
- dorpelpeil garage

AFSLUITINGEN

- houten afsl.+prikkeldraad
- houten afsl.+gladde draad
- betonnen afsl.+prikkeldraad
- betonnen afsl.+gladde draad
- betonpalen en -platen
- muurtje in metselwerk
- houtafsluiting
- metaalafsluiting
- sierafsluiting
- afsluiting + plaat in de grond

BEPLANTINGEN

- haag
- kniehoom
- naaldboom
- fruitboom
- bomenrij loofbomen
- bomenrij naaldbomen
- bomenrij fruitbomen
- grens perk / bos
- talud

WEGEN EN VERHARDINGEN

- as van straat, voetweg
- rand van straat, voetweg
- rand van los- of dienstweg
- bitumineuze verharding
- cementbeton verharding
- verharding kiken
- betonstraatstenen
- betonteegels
- steenslag

MERKKAPPEN, KASTEN L.O.N., PALEN

- straatkap/merksteen water
- kabine of kast water
- straatkap/merksteen gas
- kabine of kast gas
- straatkap/merksteen elektriciteit
- kabine of kast elektriciteit
- straatkap/merksteen radio/T.V.
- kabine of kast radio/T.V.
- straatkap/merksteen telefoon
- kabine of kast telefoon
- straatkap/merksteen diversen
- kabine of kast diversen
- regenwaterput
- brandstofpunt
- waterleiding - dekset
- rond dekset inspectieput
- vierkant dekset inspectieput
- waterslikker-straatkolk
- dekset brandkraan
- huisaansluitpuntje
- kabine of kast verkeersteken
- kabine of kast verlichting
- kabine of kast alarm (politie,brandweer)
- paal laagspanning
- paal hoogspanning
- paal openbare verlichting
- paal verschedene
- mast laagspanning
- mast hoogspanning

SIGNALISATIE

- lichtsignaal auto
- lichtsignaal voetganger
- knipperlicht
- wegwijzer
- verkeersteken
- plaatsnaam
- toeristisch,commercieel bord
- publicitetsbord
- bushalte

UITRUSTING WEGEN

- windwijzer
- brandstofpomp
- reflektor op paaltje
- parkingmeter
- zitbank
- kranteninkoek
- bushokje
- noodtelefoon
- telefooncel
- brievenbus
- monument
- meerpaal
- monoliet (beperking doorgang)
- bloembak
- vlaggemast
- vuilbak

Legende Ontworpen toestand

Waterdoorlatende verharding

- BSS 30/10/10 hydro lines 22% porfier legerband paden
- BSS 30/10/10 hydro lines 22% gras legerband parkeerweg
- BSS 30/10/10 hydro lines 40% gras legerband parkeerplaats
- BSS 30/10/10 hydro lines 40% gras legerband randen
- BSS 30/10/10 hydro lines 22% gras legerband grasrpad
- BSS 22/11/10 lines 11% porfier alleloopgerband wegens

Niet waterdoorlatende bestrating

- BSS 22/11/10 grijs halfsteenverband carports
- betonteegels 30/30/8 grijs voetpad Tulpenlaan
- Kassen: parkeerstrook Gladiolenlaan
- BSS 22/11/10 grijs voetpad Gladiolenlaan

Groen

- groenzone gras
- groenzone bloemenweide
- groenzone grindgazon
- Te behouden boom
- Nieuwe boom

Riolering

- riolering DWA
- riolering RWA
- denstriol RWA Ø160
- bestaande riolering

Ontwerpteam:	Van Parys architectuurbureel bv - arch. Koen Van Parys Stationstraat 17 – 9160 Lokeren.
Voor wie optreedt:	INFRAPLAN bv – Christophe Van der Weken Gentpoortstraat 66 bus 1 – 9800 Deinze
Voor wie optreedt:	Group D. engineering – ir. Nicolas Duymelaeger Gentsestraat 79 – 8530 Harelbeke

VMSW

VLAAMSE MAATSCHAPPIJ VOOR SOCIAAL WONEN

AFDELING PROJECT REALISATIE

NAGEZIEN DOOR DE ADJUNCT VAN DE DIRECTEUR BRUSSEL,

ir. Greet Mersch

GOEDGEKEURD OM BIJ HET BESTEK Nr. INF2015-006J GEVOEGD TE WORDEN

BRUSSEL,

Koen Spiteels,
Afdelingshoofd

DOSSIER Nr. : 11E1107F-A3D929D9

AANTAL PLANS : 3 | PLAN Nr. : 1/3

LENGTE	BREEDTE	OPPERVL.
1,32 m	x 0,780 m	= 1,030 m2

AANGEBRACHTE WIJZIGINGEN
AA.AA.AAAA

PROVINCIE: OOST-VLAANDEREN
STAD: LOKEREN
Wegenis- en Rioleringswerken in de verkaveling Gladiolenlaan

GRONDPLAN-TYPE DWARSPROFIELEN-DETAIL-LEGENDE

SCHAAL : 1:500 - 1:50 - 1:20